

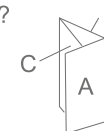
# Arzal: Boucle botanique de Cosca (officiel)

Proposé par :  
**Damgan - La Roche Bernard Tourisme**  
"Ce PDF a été généré à partir de Cirkwi, la  
plateforme de partage d'activités touristiques  
qui vous fait voyager"

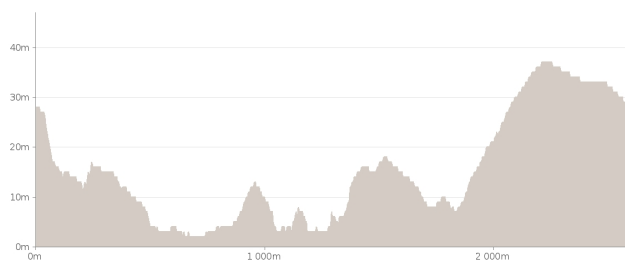
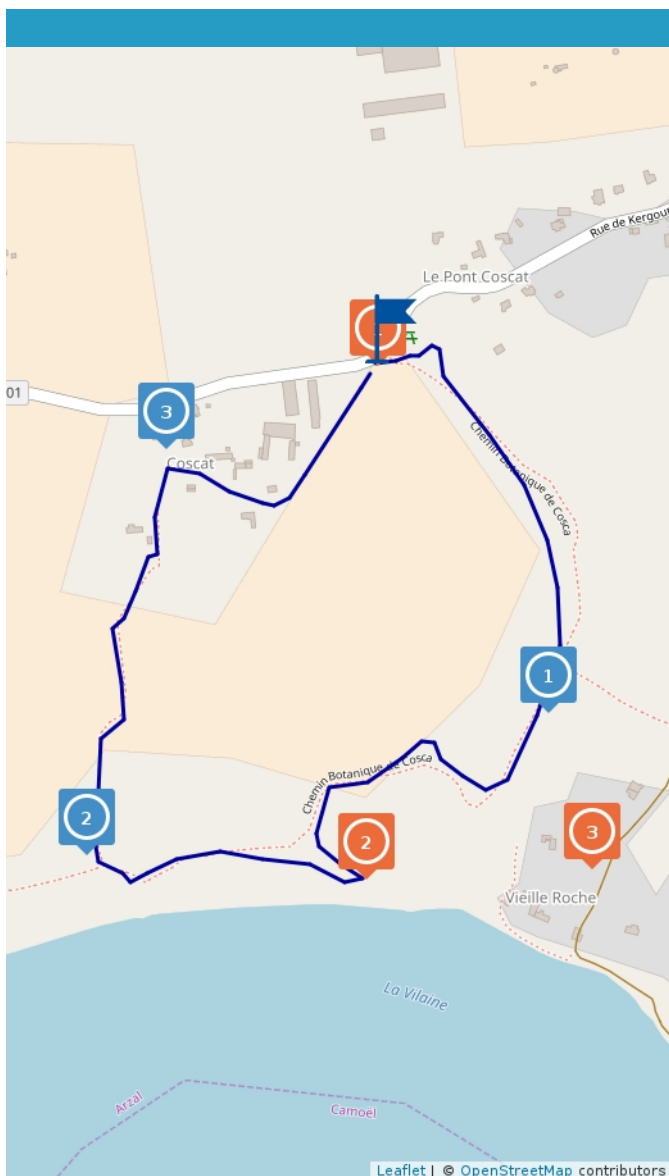
[www.cirkwi.com/circuit/19547](http://www.cirkwi.com/circuit/19547)




Comment plier ?




Ce circuit est composé de  
3 points d'intérêt et de 3 infos parcours




 2.34 km

Marche : 0h35



 maxi 37 m

 mini 2 m

 21 m

 -11 m

Cet itinéraire vous est fourni à titre indicatif. Cirkwi ne certifie pas la fiabilité des informations contenues dans les textes, cartes ou photos de cet itinéraire. Retrouvez plus d'infos sur [www.cirkwi.com](http://www.cirkwi.com)



Mise à jour le 29/05/18 par Damgan - La Roche Bernard Tourisme et généré par [www.cirkwi.com](http://www.cirkwi.com)

1

Cosca  
56190 Arzal  
Altitude : 28m

Point d'intérêt naturel

## Circuit botanique

Le long de votre parcours, retrouvez différents panneaux expliquant le lieu et différents écosystèmes. Une manière idéale de faire découvrir la nature et son fonctionnement aux plus grands comme aux enfants.



Tourisme Arc Sud Bretagne | Morbihan

2

Vieille Roche  
56190 Arzal  
Altitude : 2m

Points de vues et panorama

## Le Panorama sur le Barrage et la Vilaine

Le sentier côtier, situé également sur la boucle botanique de Cosca, domine le site du Barrage d'Arzal et la Vilaine. Contemplez le fleuve, sa faune et sa flore et vivez au rythme du nautisme avec, en particulier, les éclusages.



Arnaud Dréan

**Le Conseil du Randonneur ! :**  
N'hésitez pas à pousser jusqu'au site du Barrage avec sa Passe à Poissons, ouverte de Mai à Septembre (Plus d'informations sur <http://www.eptb-vilaine.fr>).

3

Vieille Roche  
56190 Arzal  
Altitude : 9m

Lieux historiques

## Le Site de Vieille Roche

Situé sur les rives de la Vilaine, Vieille Roche est un village associé à l'économie fluviale avec son ancienne maison des douanes, son ancienne auberge et ses riches demeures.



**Le Conseil du Randonneur ! :**  
Si vous voulez approfondir vos connaissances historiques, architecturales,... n'hésitez pas à suivre, avec Jacques les visites et circuits du Patrimoine proposés par Tourisme Arc Sud Bretagne (Plus d'informations sur [www.tourisme-arc-sud-bretagne.com](http://www.tourisme-arc-sud-bretagne.com))

1

**Vieille Roche**  
56190 Arzal  
Altitude : 8m

## Intersection

A ce point, la boucle botanique se prolonge tout droit. Le GR349 et 34 et le circuit "des Coteaux de Vilaine", dont vous retrouvez le cheminement qui vient aussi d'en face, ont leur tracé qui se prolonge sur la gauche pour rejoindre la site du barrage.

2

**Unnamed Road**  
56190 Arzal  
Altitude : 11m

## Intersection

A ce point la boucle botanique se prolonge sur la droite (cheminement également du circuit "des Coteaux de Vilaine". Le tracé du GR349 et 34 part sur la gauche.

3

**Cosca**  
56190 Arzal  
Altitude : 36m

## Intersection

Arrivé au village de Cosca, le cheminement de la boucle botanique part sur la droite, celui du circuit "des Coteaux de Vilaine" vient de la route en face.